




LEGENDA:

-  Perimetrazione dell'Area d'Emergenza
-  Hg4
-  Hg3




CITTA' DI TORTOLI'
Servizio Protezione Civile

**Piano Comunale di Protezione Civile
per il rischio idraulico e idrogeologico**

Piano speditivo - rif. Ordinanza del Commissario delegato n. 6 del 27.09.2017

Carta degli scenari di Rischio idrogeologico: Sg1_Monte Attu

Elaborazione a cura dell'Ufficio Servizio Protezione Civile
Ing. Giovanni Pinotti
Ing. Bonaria Mura

Revisione Ottobre 2017

**Tavola
2a**

Progettazione: Ufficio Servizio Protezione Civile - Comune di Tortoli, Via Garibaldi 1 - tel. 0782 600700, PEC: protocollo@comune.tortoli.it

Perimetrazione scenario di rischio idrogeologico Monte Attu (Sg1) su stralcio della tavola PAI "Pericolo piena" allegata al PUC pubblicato sul BURAS n.24 del 28/05/2015.